STUDIO PROGETTAZIONE ASSOCIATO
Colle di Val d'Elsa 53034 - loc. S.Marziale n° 16/D
tel. 0577/908120 fax 0577/929935
C.F/P.IVA 01340340528

TAV. 2

PIANO DI LOTTIZZAZIONE

AREA DI TRASFORMAZIONE AT 4.7 POSTA IN LOCALITA' IL PIANO.

Comune: C A S O L E D ' E L S A

Elaborato: Planimetria stato attuale e modificato
Sezioni e Particolari

Data: Giugno 2014 **Scala:** varie

Proprietà: PIANO s.r.l.

Tecnico: Arch. PISANESCHI ANNALISA

Variante:

P L A N I M E T R I A G E N E R A L E

Stato Attuale

Scala 1:1000

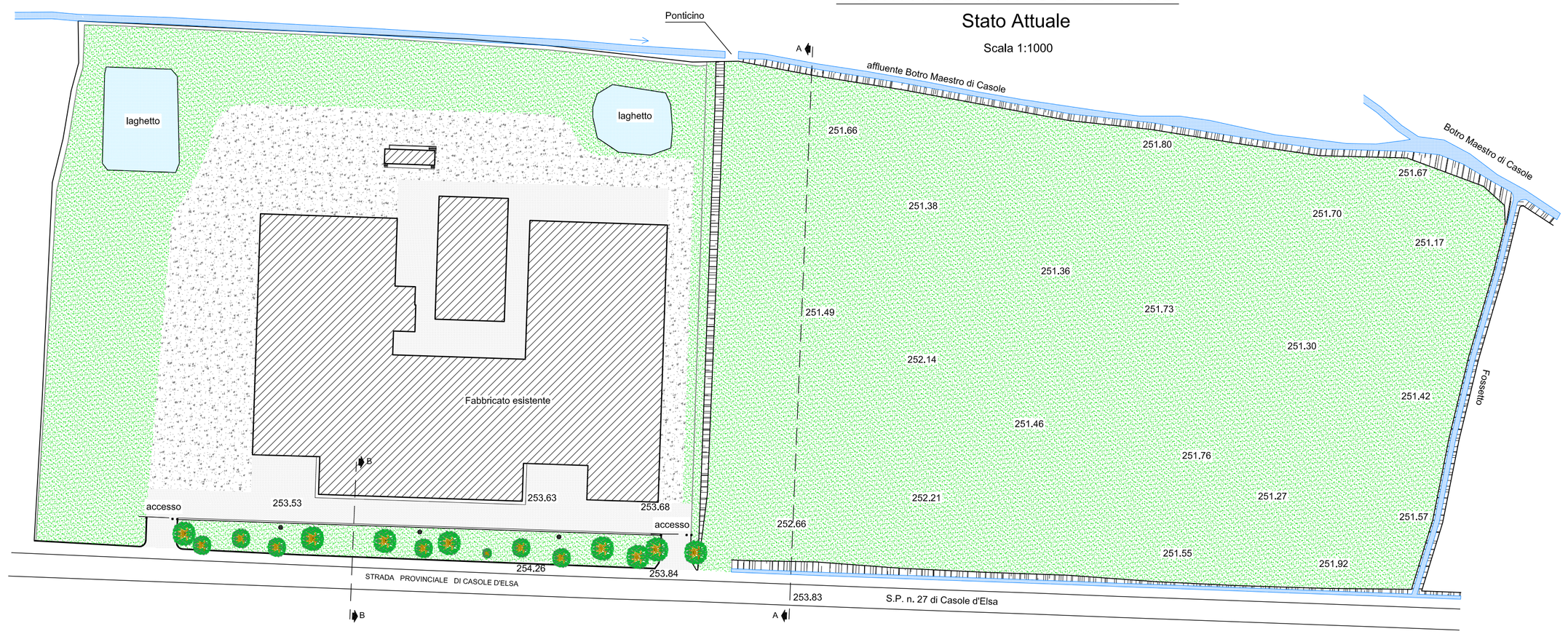

LEGENDA:
- fabbricato esistente
- area rifinita in breccia
- area rifinita in asfalto
- area a verde
- alberature esistenti
- palo illuminazione privata esistente

SEZIONE B-B'

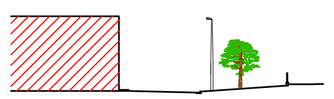

Scala 1:500

SEZIONE A-A'

Scala 1:500

PARTICOLARE RECINZIONE IN "ORSOGRILL"

Scala 1:100

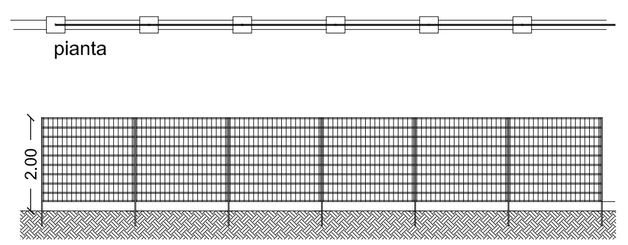

PARTICOLARE RECINZIONE IN "RETE METALLICA"

Scala 1:100

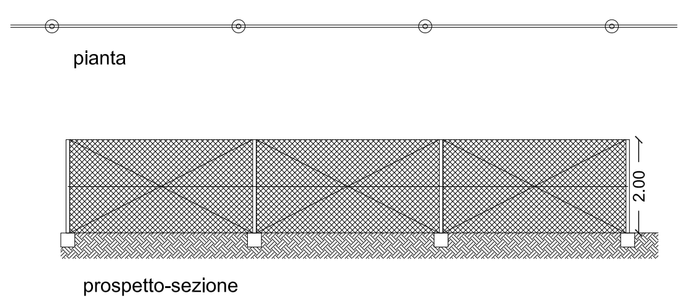

PARTICOLARE "A"

Scala 1:100

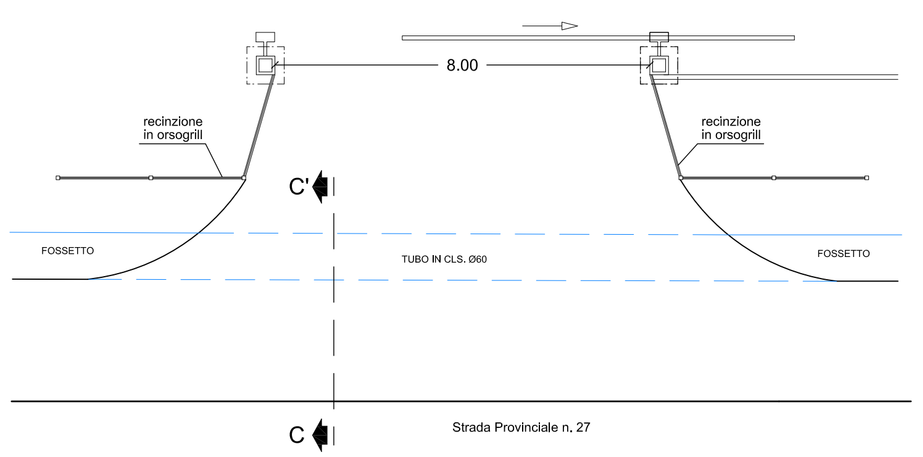

SEZIONE C-C'

Scala 1:50

P L A N I M E T R I A G E N E R A L E

Stato Modificato

Scala 1:1000

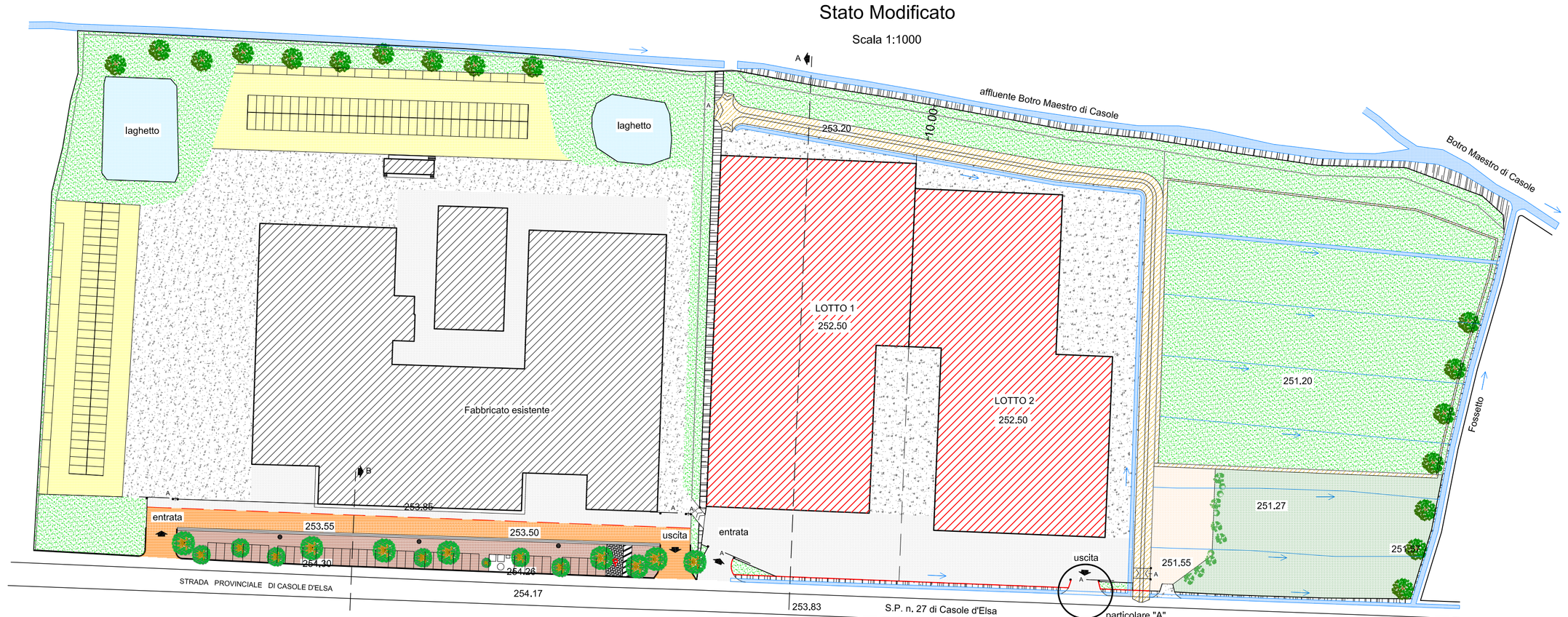

LEGENDA:
- fabbricato esistente
- area privata rifinita in breccia
- area privata rifinita in asfalto
- area privata a parcheggio rifinita in breccia
- area privata a verde
- recinzione in "Orogrill"
- recinzione in rete metallica
- limite tra proprietà privata e pubblica
- accessi carrabili e/o pedonali privati
- ingombro indicativo fabbricati
- area pubblica di manovra e parcheggio rifinita in breccia
- area pubblica di manovra rifinita in asfalto
- area pubblica di manovra e parcheggio rifinita in autobloccanti
- area pubblica di manovra e parcheggio rifinita in breccia
- area pubblica a verde
- isola ecologica
- argine e/o scarpata
- alberature esistenti
- alberature ad alto fusto di nuova piantumazione
- siepi di nuova piantumazione
- palo illuminazione pubblica esistente

SEZIONE B-B'

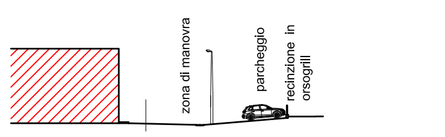

Scala 1:500

SEZIONE A-A'

Scala 1:500

SEZIONE B-B'

Scala 1:100

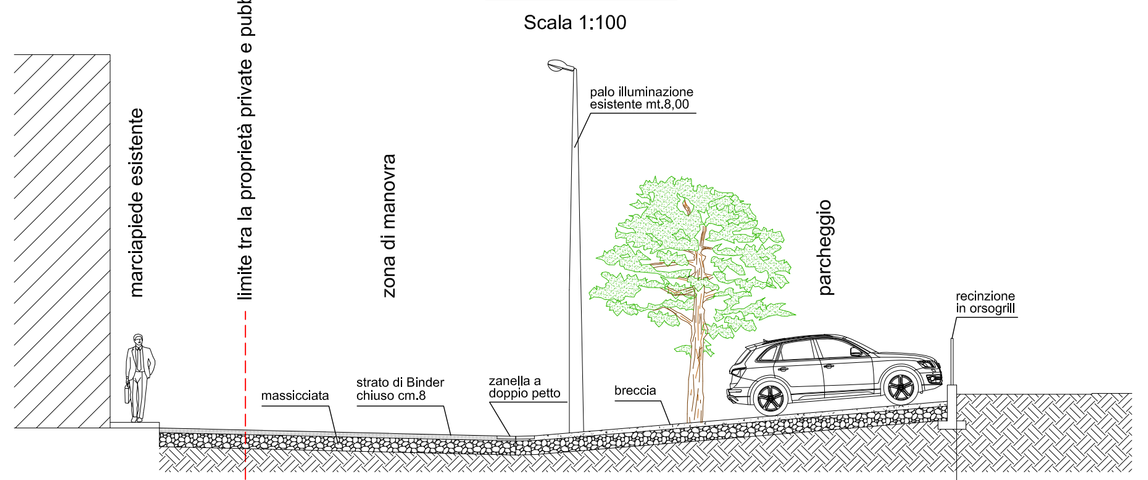

TABELLA PARAMETRI URBANISTICI				
	Superficie zona AT 4.7	Superficie coperta	Superficie a parcheggio pubblico	Superficie a verde pubblico
Regolamento Urbanistico	mq. 60.778,00	mq. 11.000,00	mq. 2.405,00	mq. 3.743,00
Piano di lottizzazione	mq. 60.778,00	lotto 1 - mq. 5.486,50 lotto 2 - mq. 5.513,50 mq. 11.000,00	mq. 2.405,00	mq. 3.743,00